


















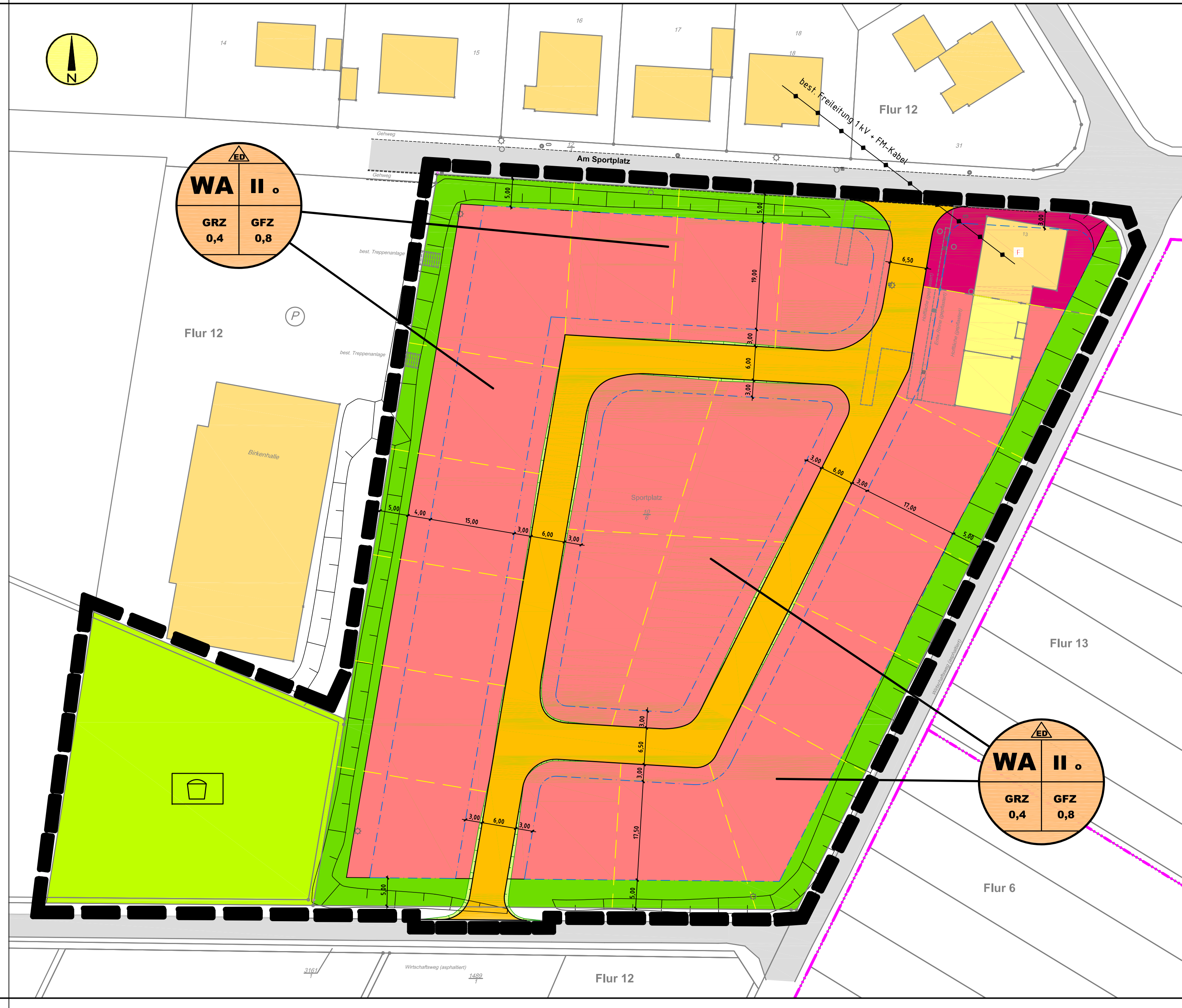


LEGENDE


-  geplante Verkehrsfläche
-  best. Verkehrsflächen
-  private Grünfläche
-  öffentliche Grünfläche
-  Bereich Bestandsschutz (Feuerwehrgerätehaus)
-  best. Bebauung
-  gepl. Abbruch
-  geplante Baugrenze
-  geplante Grundstücksgrenze
-  Versorgungsleitungen (oderirdisch)
-  allgemeines Wohngebiet (WA)
-  max. Zahl der zulässigen Vollgeschosse
-  offene Bauweise
-  Grundflächenzahl
-  Geschossflächenzahl
-  festgesetzte Haustypen
-  gepl. Böschung
-  best. Böschung
-  Zweckbestimmung: Spielplatz



Datengrundlage: Geobasisinformationen der Vermessungs- und Katasterverwaltung Rheinland-Pfalz (Zustimmung vom 15. Oktober 2002)	
Ergänzt / Geändert	Datum
Name	November 2015
Werner	Juli 2015
Grün	Juni 2015
Grün	Juni 2015

Beratender Ingenieur

PLANUNG · OBJEKT BETREUUNG
ING.-BÜRO A. HÜBINGER



Bauvorhaben ... **Bebauungsplan "Am alten Sportplatz" in der Ortsgemeinde Ötzingen, Verbandsgemeinde Wirges**

Auftraggeber ... **Ortsgemeinde 56244 Ötzingen**

Kanalisation
Strassenplanung
Wasserwirtschaft
Bauleitplanung

Art des Planes
B-Plan "Am alten Sportplatz"

Projekt Nr. / Plan Nr.
501.03.11 / 1

Unterschriften

Der Auftraggeber _____ Der Planer _____

Maßstab
1 : 500

Datum
November 2015